




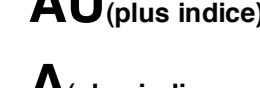







légende

-  zone urbaine
 -  zone à urbaniser
 -  zone naturelle ou forestière
 -  zone agricole
 -  urbanisation des communes voisines
 - U**(plus indice) zone urbaine
 - AU**(plus indice) zone à urbaniser
 - A**(plus indice ou non) zone agricole
 - N**(plus indice ou non) zone naturelle et forestière
 -  délimitation de zone
 -  délimitation de secteur
 -  boisement remarquable classé EBC
 -  alignements d'arbres remarquables ou à créer classé EBC
 -  espace de risque lié à une cavité souterraine
 -  espace pouvant faire l'objet de ruissellements naturels concentrés
- Les courbes de niveau ne sont qu'indicatives

ESLETTES

document approuvé par
le conseil municipal du
26 novembre 2009

PLU révision du
Plan Local
d'Urbanisme

PLAN DE ZONAGE

échelle 1/5000

Perspectives Yves et Gauvain ALEXANDRE
urbanistes
rue G. Z. 76980 BUTOT Tél: 03 23 02 58 00

